








Katastrální území: Horní Litvínov

LEGENDA NOVÝ STAV


	KRYT ACo 11 ; KCE TL.390mm	718m <sup>2</sup>
	OKAPOVÝ CHODNÍK – ŠTĚRKOVÝ	15m <sup>2</sup>
	ZELEŇ	110m <sup>2</sup>
	SOL SORPČNÍ VPUST	1ks
	BO 10/25 (+0,00m)	
	BO 15/25 (+0,10m)	
	KANALIZACE	27m

LEGENDA STÁVAJÍCÍ SÍTĚ

<div></div>	SDĚLOVACÍ VEDENÍ – VODAFONE
<div></div>	ZAŘÍZENÍ SETEP
<div></div>	OCHRANNÉ PÁSMO SETEP

Výškový systém BpV  
Souřadnicový systém S-JTSK

Poznámka:  
Zakreslení inženýrských sítí je pouze informativní,  
před započítím stavebních prací je nutné provést  
jednotlivými správci přesné vytyčení !!!

ZODP.PROJEKTANT		KRESLIL	KONTOLOVAL	<div>NE2D PROJEKT projekční ateliér</div>	
Ing. Bc. Jiří Nedvěď		Bc. Jakub Pilný	Ing. Bc. Jiří Nedvěď		
REVIZE					
AKCE  B2104 Stavební úpravy příjezdové komunikace a zpevněné plochy dvora ZŠ č.p. 1589, ul. PKH v Litvínově				NE2D Projekt s.r.o. tel: 732207900 email: <a href="mailto:doprava@ne2dprojekt.cz">doprava@ne2dprojekt.cz</a> web: <a href="http://www.ne2dprojekt.cz">www.ne2dprojekt.cz</a>	
				DATUM	06/2021
				STUPEŇ	DPS
INVESTOR	Město Litvínov, náměstí Míru 11, 436 01 Litvínov, IČ: 00266027			Č. ZAKÁZKY	1120
OBSAH  Koordinační situace stavby				MĚŘÍTKO	Č. VÝKRESU
				1:500	C.2